

# PROJEKTOVÁNÍ STAVEB

## **Ing. Jiří Baštář**

Hradištko 33, 380 01 Dačice, Mobil: 777 946 232, E-mail: jirka.vic@centrum.cz

# STUDIE PARKOVIŠTĚ DAČICE III



**Datum :** Listopad 2016  
**Vypracoval :** Ing. Jiří Baštář, Hradištko čp. 33, 380 01 Dačice

## SEZNAM PŘÍLOH:

- Textová část
- Výkresová část
  - 1 Situace širších vztahů
  - 2 Situace z KM
  - 3 Situace z KM – ortofotomapa
  - 4 Územní plán – hlavní výkres
  - 5 Územní plán – veřejně prospěšné stavby
  - 6 Koordinační situace stavby – současný stav
  - 7 Koordinační situace stavby – navržený stav

- Dokladová část

Informace o dotčených pozemcích  
Informace o sousedních pozemcích

Existence sítí - Čevak a.s  
Existence sítí - Cetin a.s.  
Existence sítí - E.on s.r.o. ( plyn )  
Existence sítí - E.on s.r.o. ( elektřina )

# PROJEKTOVÁNÍ STAVEB

## **Ing. Jiří Baštář**

Hradištko 33, 380 01 Dačice, Mobil: 777 946 232, E-mail: jirka.vic@centrum.cz

# TEXTOVÁ ČÁST

**Datum :** Listopad 2016  
**Vypracoval :** Ing. Jiří Baštář, Hradištko čp. 33, 380 01 Dačice

# **A. PRŮVODNÍ ZPRÁVA**

## **A.1 IDENTIFIKAČNÍ ÚDAJE**

### **A.1.1 Údaje o stavbě**

<i>Název stavby :</i>	Odstavné parkoviště pro osobní automobily
<i>Místo stavby :</i>	Dačice
<i>Předmět PD :</i>	pozemek pč. 1676, 1674, 1673/1, 1673/2, 1672 v katastrálním území Dačice studie stavby

### **A.1.2 Údaje o stavebníkovi**

<i>Právníká osoba :</i>	Město Dačice, Krajířova čp. 27/I, 380 13 Dačice IČ: 00246476 DIČ: CZ00246476
-------------------------	--

### **A.1.3 Údaje o zpracovateli projektové dokumentace**

<i>Hlavní projektant :</i>	<b>Ing. Jiří Baštář</b> , Hradištko čp. 33, 380 01 Dačice IČ : 735 43 888 Mobil : 777 946 232 E-mail: jirka.vic@centrum.cz
----------------------------	---

## **A.2 SEZNAM VSTUPNÍCH PODKLADŮ**

- snímek z katastrální mapy
- platný územní plán města Dačice
- vyjádření správců dotčených inženýrských sítí
- obhlídka místa budoucí stavby
- požadavky stavebníka

## **A.3 ÚDAJE O ÚZEMÍ**

### **a) rozsah řešeného území**

Stavba parkoviště bude umístěna na pozemku pč. 1676, 1674, 1673/1, 1673/2, 1672 nacházejícího se v okrajové části města Dačice. Lokalita se nachází v docházkové vzdálenosti od středu města.

### **b) dosavadní využití a zastavěnost území**

Pozemky, kde bude stavba umístěna slouží v současné době jako zatravněná plocha bez dalšího využití.

### **c) údaje o ochraně území podle jiných právních předpisů**

Pozemky stavby se nacházejí v památkové zóně – část B dotvářející charakter PZ, nenacházejí se v památkové rezervaci.

Pozemky se nenacházejí v aktivní zóně v chráněném území ani v záplavovém území.

Pozemky se nacházejí v záplavovém území Q100.

### **d) údaje o odtokových poměrech**

Na pozemku není v současné době umístěna žádná stavba - dešťová voda je samovolně zasakována.

**e) údaje o souladu s územně plánovací dokumentací, nebylo-li vydáno územní rozhodnutí nebo územní opatření, popřípadě nebyl-li vydán územní souhlas**

Dle platného územního plánu města Dačice se předmětné pozemky pč. 1676, 1674, 1673/1, 1673/2, 1672 nacházejí v zastavěné ploše a je součástí celku vymezeného jako plochy ZI – zeleň ostatní a izolační.

**ZI – ZELENĚ OSTATNÍ A IZOLAČNÍ**

**HLAVNÍ VYUŽITÍ:**

Plochy zeleně, které plní zejména funkci izolační a kompoziční.

**Přípustné využití:**

- pozemky zeleně koncipované s důrazem na izolační a kompoziční funkci, šířka pásu zeleně min. 3m, vhodná druhová skladba jednotlivých pater dřevin
- pozemky zeleně přírodního charakteru
- pozemky vyhrazené zeleně areálů
- související dopravní a technická infrastruktura
- dětská hřiště, odpočinkové plochy

**Nepřípustné využití:**

- činnosti, děje a zařízení, které narušují kvalitu prostředí nebo takové důsledky vyvolávají druhotně

**Podmíněně přípustné využití:**

- pozemky zemědělského půdního fondu za podmínky, že nedojde ke snížení kvality prostředí souvisejícího území

**j) seznam pozemků a staveb dotčených prováděním stavby  
(podle katastru nemovitostí)**

**pozemky stavby :**

*Pozemek :* parcelní číslo **1676**

*List vlastnictví :* číslo 10001

*Výměra :* 758 m<sup>2</sup>

*Katastr. území :* Dačice - 624403

*Typ parcely :* parcela katastru nemovitostí

*Druh pozemku :* trvalý travní porost

*Vlastník :* Město Dačice, Krajířova 27/I, 380 01 Dačice

*Využití :* zatravněná plocha

*Pozemek :* parcelní číslo **1674**

*List vlastnictví :* číslo 1016

*Výměra :* 220 m<sup>2</sup>

*Katastr. území :* Dačice - 624403

*Typ parcely :* parcela katastru nemovitostí

*Druh pozemku :* trvalý travní porost

*Vlastník :* Jaromír Mařík, Pálovice čp. 6, 675 31Pálovice

Jitka Maříková, Antonínská čp. 1, 380 01 Dačice

*Využití :* zatravněná plocha

*Pozemek :* parcelní číslo **1673/1**

*List vlastnictví :* číslo 10002

*Výměra :* 321 m<sup>2</sup>

*Katastr. území :* Dačice - 624403

*Typ parcely :* parcela katastru nemovitostí

*Druh pozemku :* trvalý travní porost

*Vlastník :* Česká republika

**Příslušnost hospodařit s majetkem státu**

Státní pozemkový úřad, Husinecká 1024/11a, 130 00 Praha 3 - Žižkov

*Využití :* zatravněná plocha

*Pozemek :* parcelní číslo **1673/2**  
*List vlastnictví :* číslo 1081  
*Výměra :* 272 m<sup>2</sup>  
*Katastr. území :* Dačice - 624403  
*Typ parcely :* parcela katastru nemovitostí  
*Druh pozemku :* trvalý travní porost  
*Vlastník :* Josef Kloiber, Kapetova čp. 44/III, 380 01 Dačice  
*Využití :* zatravněná plocha

*Pozemek :* parcelní číslo **1672**  
*List vlastnictví :* číslo 1081  
*Výměra :* 246 m<sup>2</sup>  
*Katastr. území :* Dačice - 624403  
*Typ parcely :* parcela katastru nemovitostí  
*Druh pozemku :* trvalý travní porost  
*Vlastník :* Josef Kloiber, Kapetova čp. 44/III, 380 01 Dačice  
*Využití :* zatravněná plocha

## ZHODNOCENÍ LOKALITY:

### ➤ **V ý h o d y :**

- Pozemek se nachází v docházkové vzdálenosti od středu města
- Kapacita parkoviště cca 44 míst
- Pozemky dotčené stavbou by byly získány směnou, popř. vykoupením ( předjednáno s majiteli )
- Na pozemcích dotčených stavbou se nenachází žádné sítě technické infrastruktury
- Zamýšlená lokalita je připojena stávajícím sjezdem na dopravní infrastrukturu
- Pozemky dotčené stavbou se nenachází v aktivní zóně vodního toku Moravské Dyje
- Studie byla projednána s SDŽC se souhlasným stanoviskem

### ➤ **N e v ý h o d y :**

- Dotčené pozemky jsou začleněny v rámci územního plánu do plochy ZI – zeleň izolační, je nutná změna ÚP před realizací odstavného parkoviště – změna bude provedena v rámci změny č.3, která proběhne v roce 2017
- Pozemky dotčené stavbou se nacházejí v záplavovém území Q<sub>100</sub>
- Pozemky jsou vedeny jako trvalý travní porost - je nutné odnětí zemědělské půdy ze zemědělského půdního fondu

## ZÁVĚR :

Posuzovaná lokalita je pro výstavbu odstavného parkoviště vhodná. Výstavba je podmíněna změnou ÚP města Dačice.

# PROJEKTOVÁNÍ STAVEB

## **Ing. Jiří Baštář**

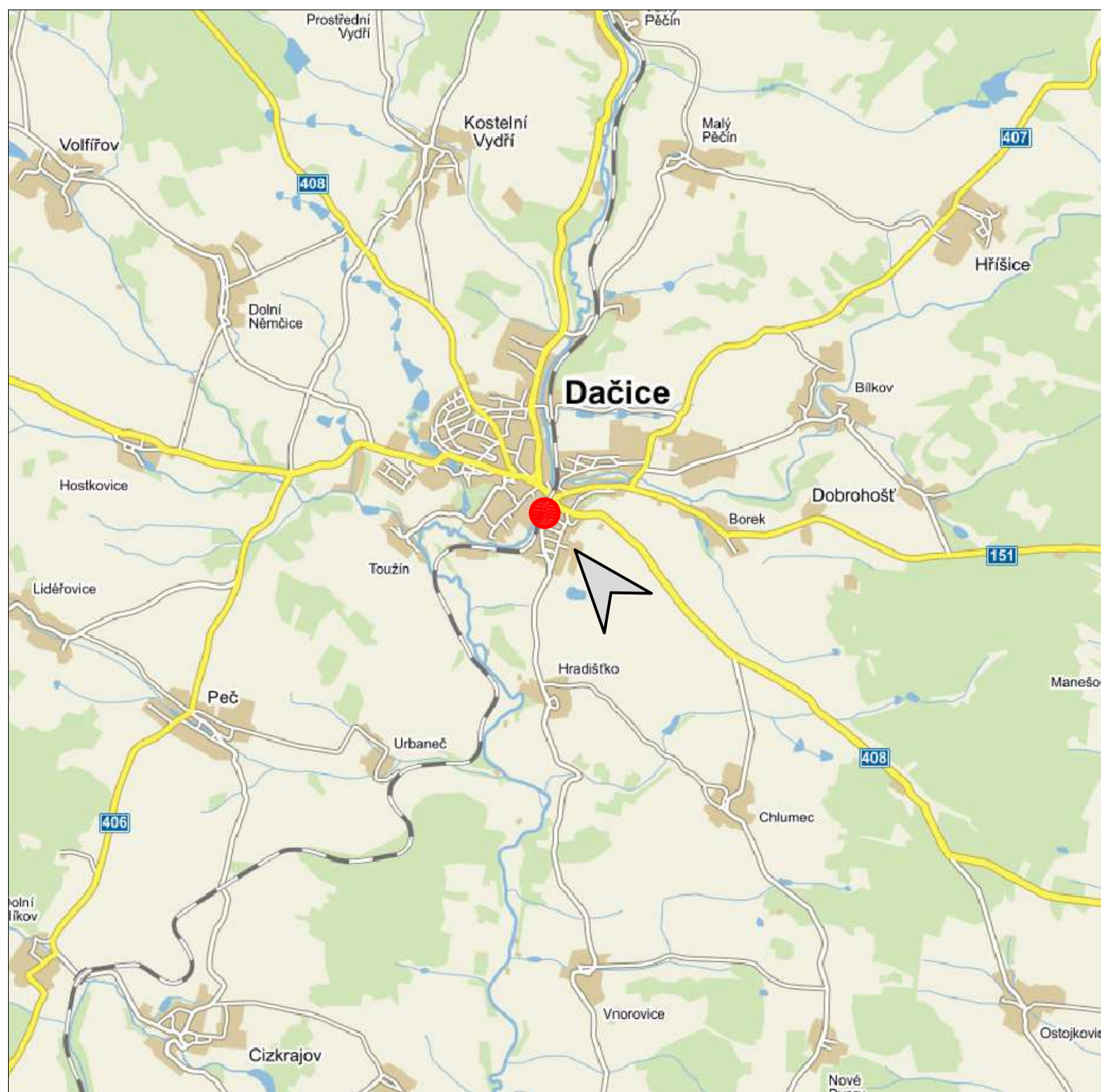
Hradištko 33, 380 01 Dačice, Mobil: 777 946 232, E-mail: jirka.vic@centrum.cz

# VÝKRESOVÁ ČÁST

**Datum :** Listopad 2016  
**Vypracoval :** Ing. Jiří Baštář, Hradištko čp. 33, 380 01 Dačice



# Katastrální území - Dačice 624403



● MÍSTO STAVBY

STUDIE PARKOVIŠTĚ DAČICE III  
SITUACE ŠIRŠÍCH VZTAHŮ

1



**Ing. JIŘÍ BAŠTÁŘ**

380 01 DAČICE, HRADIŠTKO 33 / IČO: 735 43 888 / MOBIL: 777 94 62 32 / E-MAIL: jirka.vic@centrum.cz

M 1:1000



# Katastrální území - Dačice 624403



STAV KE DNI 1.11.2016

## STUDIE PARKOVIŠTĚ DAČICE III

SITUACE Z KM

2



**Ing. JIŘÍ BAŠTÁŘ**

380 01 DAČICE, HRADIŠTKO 33 / IČO: 735 43 888 / MOBIL: 777 94 62 32 / E-MAIL: jirka.vic@centrum.cz

M 1:1000

# Katastrální území - Dačice 624403



STAV KE DNI 1.11.2016

STUDIE PARKOVIŠTĚ DAČICE III  
SITUACE Z KM - ortofotomapa

3

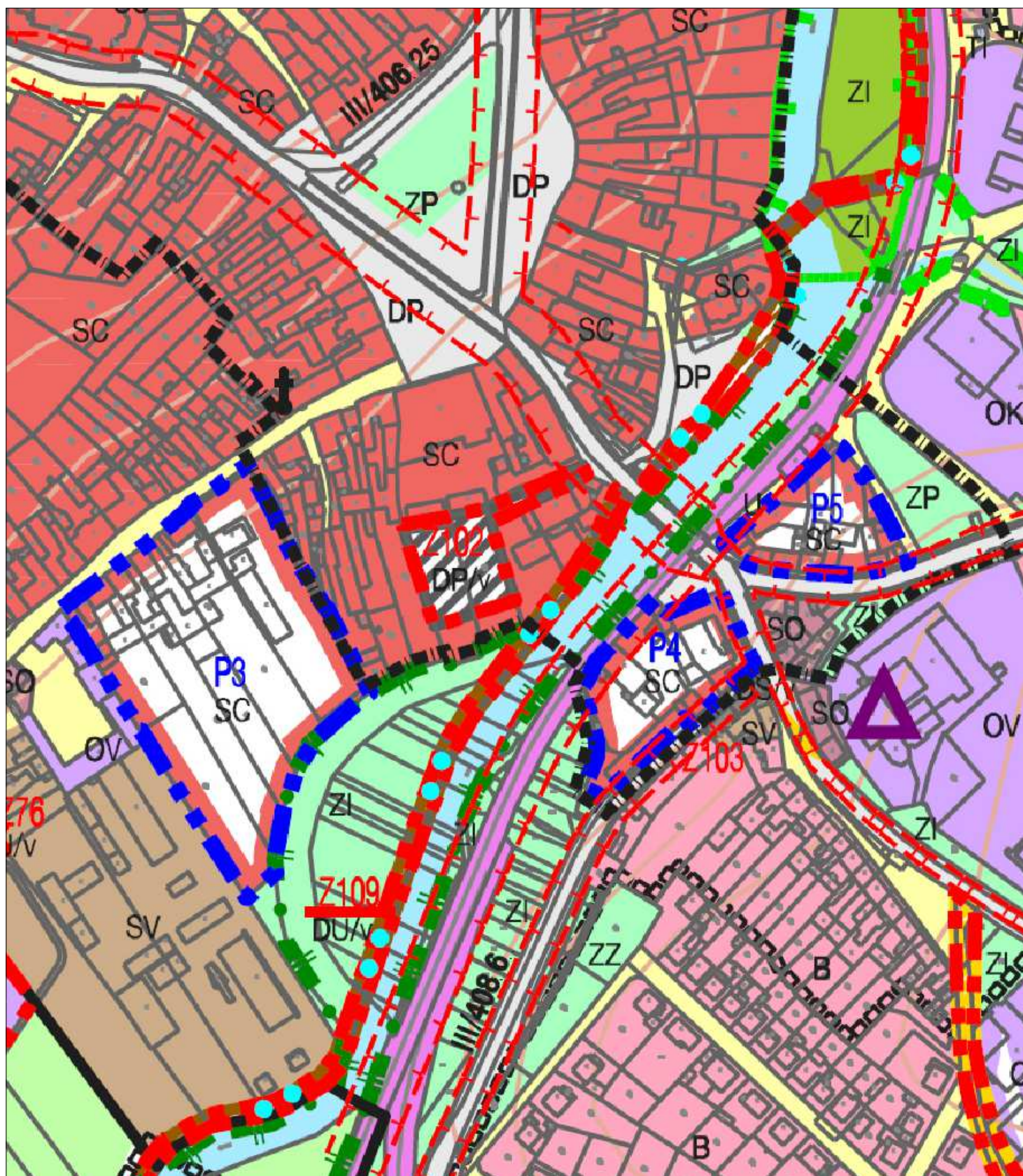


**Ing. JIŘÍ BAŠTÁŘ**

380 01 DAČICE, HRADÍŠTKO 33 / IČO: 735 43 888 / MOBI: 777 94 62 32 / E-MAIL: jirka.vic@centrum.cz

M 1:1000





STAV KE DNI 1.11.2016

STUDIE PARKOVIŠTĚ DAČICE III  
**ÚZEMNÍ PLÁN  
- HLAVNÍ VÝKRES**



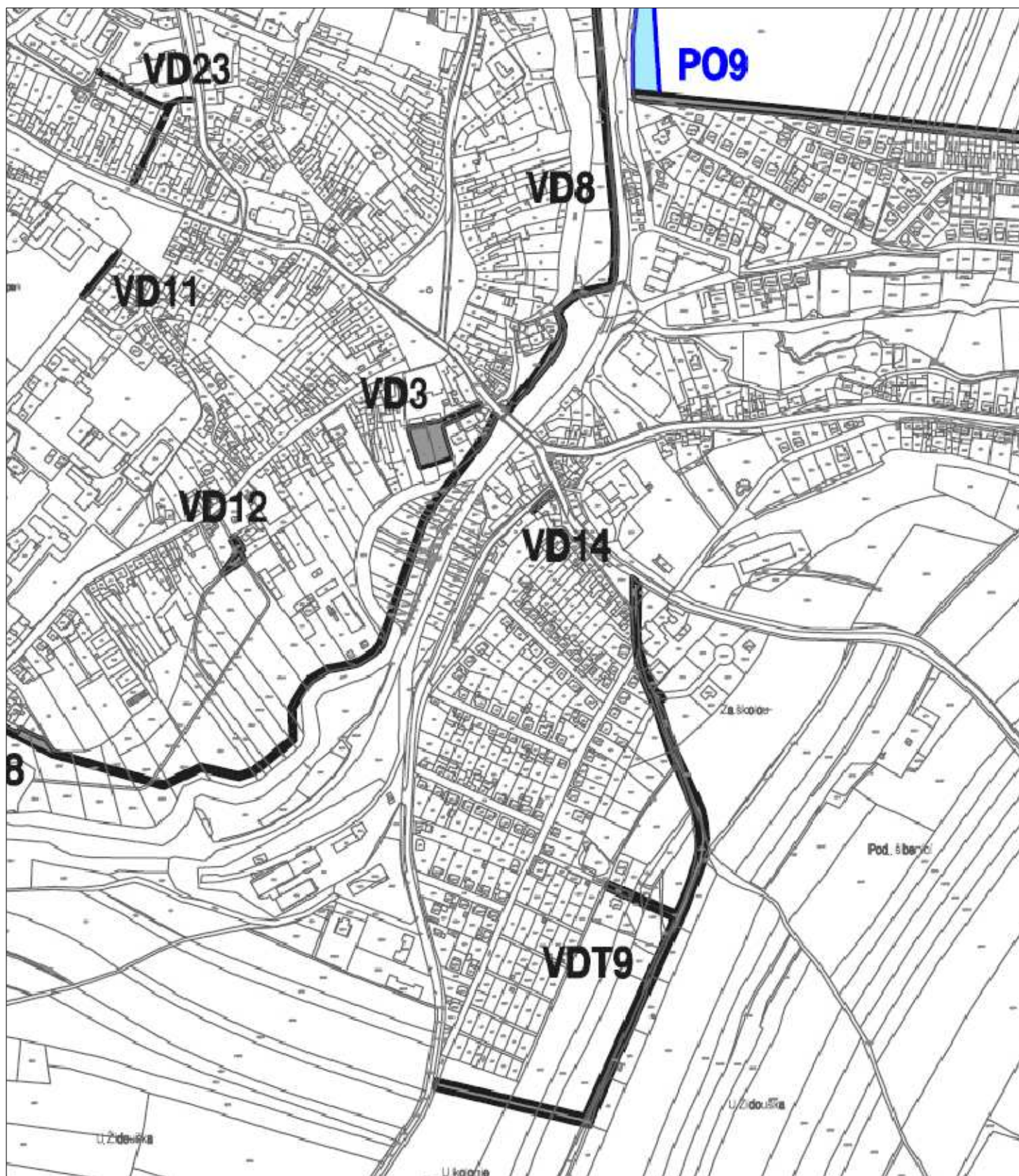
**Ing. JIŘÍ BAŠTÁŘ**

380 01 DAČICE, HRADIŠTKO 33 / IČO: 735 43 888 / MOBIL: 777 94 62 32 / E-MAIL: jirka.vic@centrum.cz

4

M 1:10000





STAV KE DNI 1.11.2016

STUDIE PARKOVIŠTĚ DAČICE III  
**ÚZEMNÍ PLÁN**  
**- VEŘEJNĚ PROSPĚŠNÉ STAVBY**

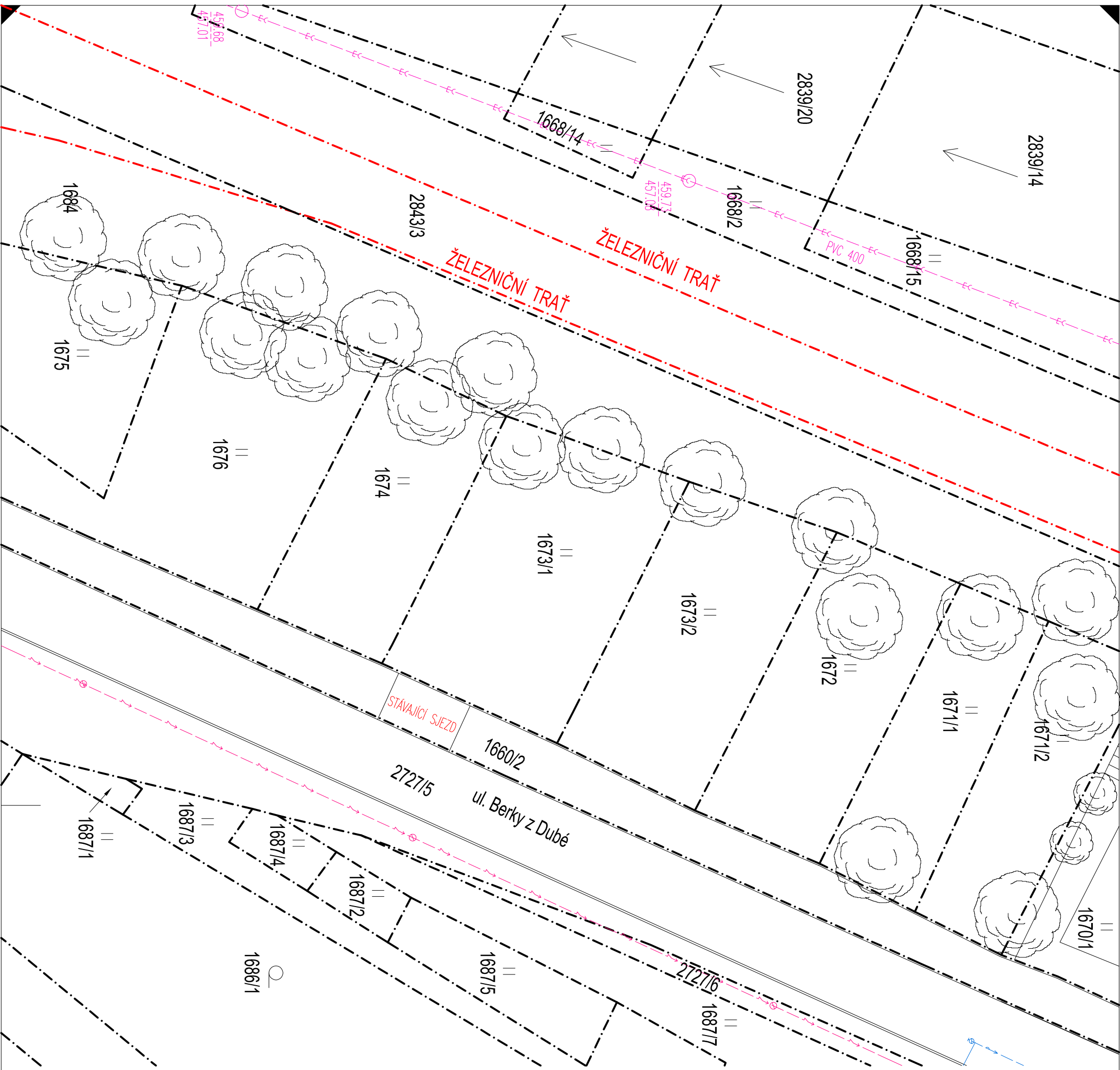
5



**Ing. JIŘÍ BAŠTÁŘ**

380 01 DAČICE, HRADIŠTKO 33 / IČO: 735 43 888 / MOBIL: 777 94 62 32 / E-MAIL: jirka.vic@centrum.cz

M 1:10000

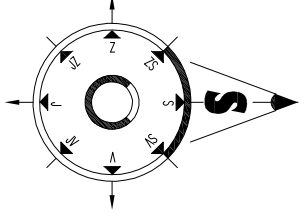


- LEGENDA INŽENÝRSKÝCH SÍTÍ
- STÁVAJÍCÍ
- JEDNOTNÁ KANALIZACE VE SPRÁVĚ ČEKAK a.s.
  - VODOVOD VE SPRÁVĚ ČEKAK a.s.
  - KABELOVÉ VEDENÍ VE SPRÁVĚ E.ON s.r.o.

POZNÁMKY :

- ZAKRES INŽENÝRSKÝCH SÍTÍ JE ZAKRESLEN POULZE ORIENTAČNĚ DLE VYKÁŽENÍ O EXISTENCI, PŘED ZAPOČETÍM ZEMNÍCH PRACÍ JE NUTNÉ DODATEČNĚ SÍTĚ PŘEVRŤOVAT JEDNODUŠE SPRÁVU !!!
- JEDNOTLIVÉ HRANICE POZEKŮ JSOU ZAKRESLENY POULZE ORIENTAČNĚ DLE SNÍMKU Z KN, PŘED ZAPOČETÍM ZEMNÍCH PRACÍ JE NUTNÉ HRANICE POZEKŮ PŘESNĚ VYVRŤOVAT !!!
- PŘI PROVÁDĚNÍ STAVEBNÍCH PRACÍ MUSÍ BÝT DODRŽENY OCHRANNÁ PÁSMA, KTERÁ JSOU STANOVENY JEDNOTLIVÝMI SPRÁVCI A PROVOZOVATELI SÍTÍ

- LEGENDA OBJEKTŮ
- STÁVAJÍCÍ OBJEKT
  - HRANICE POZEKŮ DLE KN



STUDIE PARKOVIŠTĚ DAČICE III

6

KOORDINAČNÍ SITUACE STAVBY

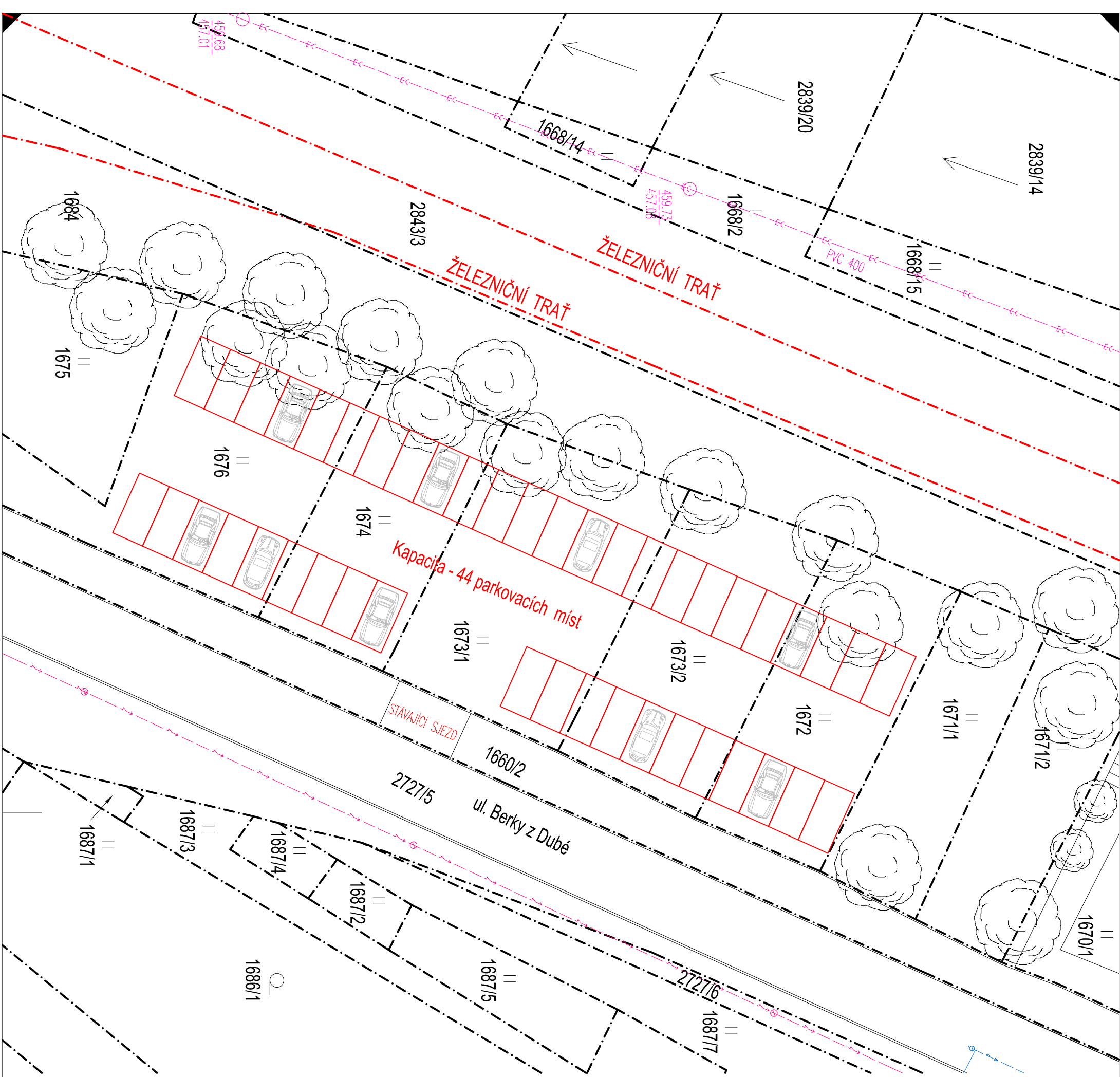
- SOUČASNÝ STAV

**Ing. JIŘÍ BAŠTÁŘ**

380 01 DAČICE, HRODŠKO 33 / 005 735 43 888 / MOBL: 777 94 62 32 / E-MAIL: jirka@edim.cz

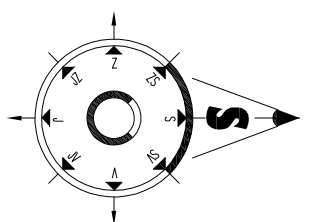
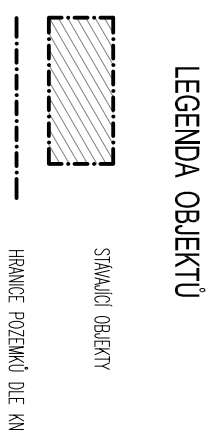
M 1:300





POZNÁMKY :

- ZAKRESL INŽENÝRSKÝCH SÍTÍ JE ZAKRESLEN POUZE ORIENTAČNĚ DLE VYJÁDRĚNÍ O EXISTENCI, PŘED ZAPOČETÍM ZEMNÍCH PRACÍ JE NOTNĚ DOTČENÉ SÍTĚ ŘÁDNĚ VYTÝČIT JEJICH SPRÁVCI !!!
- JEDNOTLIVÉ HRANICE POZEKŮK JSOU ZAKRESLENY POUZE ORIENTAČNĚ DLE SNÍMKU Z KN, PŘED ZAPOČETÍM ZEMNÍCH PRACÍ JE NOTNĚ HRANICE POZEKŮK PŘESNĚ VYTÝČIT !!!
- PŘI PROVÁDĚNÍ STAVEBNÍCH PRACÍ MUSÍ BÝT DODRŽENY OCHRANNÁ PÁSMA, KTERÁ JSOU STAVEBNY JEDNOTLIVYMI SPRÁVCI A PROVOZOVATELI SÍTÍ



STUDIE PARKOVIŠTĚ DAČICE III

**KOORDINAČNÍ SITUACE STAVBY**

**- NAVRŽENÝ STAV**

# PROJEKTOVÁNÍ STAVEB

## **Ing. Jiří Baštář**


Hradištko 33, 380 01 Dačice, Mobil: 777 946 232, E-mail: jirka.vic@centrum.cz

# DOKLADOVÁ ČÁST

**Datum :** Listopad 2016  
**Vypracoval :** Ing. Jiří Baštář, Hradištko čp. 33, 380 01 Dačice



## Informace o pozemku

Parcelní číslo:	<a href="#">1676</a>	
Obec:	<a href="#">Dačice [546127]</a>	
Katastrální území:	<a href="#">Dačice [624403]</a>	
Číslo LV:	<a href="#">10001</a>	
Výměra [m <sup>2</sup> ]:	758	
Typ parcely:	Parcela katastru nemovitostí	
Mapový list:	DKM	
Určení výměry:	Graficky nebo v digitalizované mapě	
Druh pozemku:	trvalý travní porost	

## Vlastníci, jiní oprávnění

Vlastnické právo	Podíl
Město Dačice, Krajířova 27, Dačice I, 38001 Dačice	

## Způsob ochrany nemovitosti

Název
zemědělský půdní fond

## Seznam BPEJ

BPEJ	Výměra
<a href="#">75800</a>	758

## Omezení vlastnického práva

Nejsou evidována žádná omezení.

## Jiné zápisy

Typ
Změna výměr obnovou operátu

Řízení, v rámci kterých byl k nemovitosti zapsán cenový údaj
--


Nemovitost je v územním obvodu, kde státní správu katastru nemovitostí ČR vykonává [Katastrální úřad pro Jihočeský kraj, Katastrální pracoviště Jindřichův Hradec](#)

Zobrazené údaje mají informativní charakter. Platnost k 06.11.2016 08:00:00.

© 2004 - 2016 [Český úřad zeměměřický a katastrální](#), [Pod sídlištěm 1800/9, Kobylisy, 18211 Praha 8](#)  
Podání určená katastrálním úřadům a pracovištím zasílejte přímo na [jejich e-mail adresu](#).

Verze aplikace: 5.3.2 build 0

Informace o pozemku

Parcelní číslo:	<a href="#">1674</a>	
Obec:	<a href="#">Dačice [546127]</a>	
Katastrální území:	<a href="#">Dačice [624403]</a>	
Číslo LV:	<a href="#">1016</a>	
Výměra [m <sup>2</sup> ]:	220	
Typ parcely:	Parcela katastru nemovitostí	
Mapový list:	DKM	
Určení výměry:	Ze souřadnic v S-JTSK	
Druh pozemku:	trvalý travní porost	

Vlastníci, jiní oprávnění

Vlastnické právo	Podíl
Mařík Jaromír, č. p. 6, 67531 Pálovice	1/2
Maříková Jitka, Antonínská 1, Dačice II, 38001 Dačice	1/2

Způsob ochrany nemovitosti

Název
zemědělský půdní fond

Seznam BPEJ

BPEJ	Výměra
<a href="#">75800</a>	220

Omezení vlastnického práva

Nejsou evidována žádná omezení.

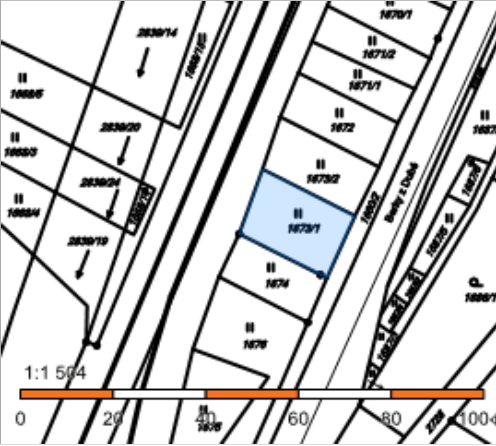
Jiné zápisy

Nejsou evidovány žádné jiné zápisy.

Řízení, v rámci kterých byl k nemovitosti zapsán cenový údaj
Nemovitost je v územním obvodu, kde státní správu katastru nemovitostí ČR vykonává <a href="#">Katastrální úřad pro Jihočeský kraj, Katastrální pracoviště Jindřichův Hradec</a>

Zobrazené údaje mají informativní charakter. Platnost k 06.11.2016 08:00:00.

## Informace o pozemku

Parcelní číslo:	<a href="#">1673/1</a>	
Obec:	<a href="#">Dačice [546127]</a>	
Katastrální území:	<a href="#">Dačice [624403]</a>	
Číslo LV:	<a href="#">10002</a>	
Výměra [m <sup>2</sup> ]:	321	
Typ parcely:	Parcela katastru nemovitostí	
Mapový list:	DKM	
Určení výměry:	Graficky nebo v digitalizované mapě	
Druh pozemku:	trvalý travní porost	

## Vlastníci, jiní oprávnění

Vlastnické právo	Podíl
Česká republika,	
Příslušnost hospodařit s majetkem státu	Podíl
Státní pozemkový úřad, Husinecká 1024/11a, Žižkov, 13000 Praha 3	

## Způsob ochrany nemovitosti

Název
zemědělský půdní fond

## Seznam BPEJ

BPEJ	Výměra
<a href="#">75800</a>	321

## Omezení vlastnického práva

Nejsou evidována žádná omezení.


## Jiné zápisy

Typ
Změna výměr obnovou operátu
Řízení, v rámci kterých byl k nemovitosti zapsán cenový údaj

Nemovitost je v územním obvodu, kde státní správu katastru nemovitostí ČR vykonává [Katastrální úřad pro Jihočeský kraj, Katastrální pracoviště Jindřichův Hradec](#)

Zobrazené údaje mají informativní charakter. Platnost k 06.11.2016 08:00:00.

## Informace o pozemku

Parcelní číslo:	<a href="#">1673/2</a>	
Obec:	<a href="#">Dačice [546127]</a>	
Katastrální území:	<a href="#">Dačice [624403]</a>	
Číslo LV:	<a href="#">1081</a>	
Výměra [m²]:	272	
Typ parcely:	Parcela katastru nemovitostí	
Mapový list:	DKM	
Určení výměry:	Graficky nebo v digitalizované mapě	
Druh pozemku:	trvalý travní porost	

## Vlastníci, jiní oprávnění

Vlastnické právo	Podíl
Kloiber Josef, Kapetova 44, Dačice III, 38001 Dačice	

## Způsob ochrany nemovitosti

Název
zemědělský půdní fond

## Seznam BPEJ

BPEJ	Výměra
<a href="#">75800</a>	272

## Omezení vlastnického práva

Nejsou evidována žádná omezení.

## Jiné zápisy

Typ
Změna číslování parcel
Řízení, v rámci kterých byl k nemovitosti zapsán cenový údaj


Nemovitost je v územním obvodu, kde státní správu katastru nemovitostí ČR vykonává [Katastrální úřad pro Jihočeský kraj, Katastrální pracoviště Jindřichův Hradec](#)

Zobrazené údaje mají informativní charakter. Platnost k 06.11.2016 08:00:00.

© 2004 - 2016 [Český úřad zeměměřický a katastrální](#), Pod sídlištěm 1800/9, Kobylisy, 18211 Praha 8  
Podání určená katastrálním úřadům a pracovištím zasílejte přímo na [jejich e-mail adresu](#).

Verze aplikace: 5.3.2 build 0

Informace o pozemku

Parcelní číslo:	<a href="#">1672</a>	
Obec:	<a href="#">Dačice [546127]</a>	
Katastrální území:	<a href="#">Dačice [624403]</a>	
Číslo LV:	<a href="#">1081</a>	
Výměra [m²]:	246	
Typ parcely:	Parcela katastru nemovitostí	
Mapový list:	DKM	
Určení výměry:	Ze souřadnic v S-JTSK	
Druh pozemku:	trvalý travní porost	

Vlastníci, jiní oprávnění

Vlastnické právo	Podíl
Kloiber Josef, Kapetova 44, Dačice III, 38001 Dačice	

Způsob ochrany nemovitosti

Název
zemědělský půdní fond

Seznam BPEJ

BPEJ	Výměra
<a href="#">75800</a>	246

Omezení vlastnického práva

Nejsou evidována žádná omezení.

Jiné zápisy

Typ
Změna číslování parcel
Řízení, v rámci kterých byl k nemovitosti zapsán cenový údaj

Nemovitost je v územním obvodu, kde státní správu katastru nemovitostí ČR vykonává [Katastrální úřad pro Jihočeský kraj, Katastrální pracoviště Jindřichův Hradec](#).

Zobrazené údaje mají informativní charakter. Platnost k 06.11.2016 08:00:00.

Informace o parcele - sousední parcely

Parcelní číslo:	<a href="#">1676</a>
Obec:	<a href="#">Dačice [546127]</a>
Katastrální území:	<a href="#">Dačice [624403]</a>
Číslo LV:	<a href="#">10001</a>
Výměra [m²]:	758

[Rozbalit vše](#) [Zabalit vše](#)

Dačice; p. č. 1660/2	
Vlastnické právo	Podíl
Město Dačice, Krajířova 27, Dačice I, 38001 Dačice	
Dačice; p. č. 1674	
Vlastnické právo	Podíl
Mařík Jaromír, č. p. 6, 67531 Pálovice	1/2
Maříková Jitka, Antonínská 1, Dačice II, 38001 Dačice	1/2
Dačice; p. č. 1675	
Vlastnické právo	Podíl
Česká republika,	
Příslušnost hospodařit s majetkem státu	Podíl
Státní pozemkový úřad, Husinecká 1024/11a, Žižkov, 13000 Praha 3	
Dačice; p. č. 1684	
Vlastnické právo	Podíl
Jednota, spotřební družstvo v Jindřichově Hradci, sídliště Vajgar 595, Jindřichův Hradec III, 37701 Jindřichův Hradec	

Informace o parcele - sousední parcely

Parcelní číslo:	<a href="#">1674</a>
Obec:	<a href="#">Dačice [546127]</a>
Katastrální území:	<a href="#">Dačice [624403]</a>
Číslo LV:	<a href="#">1016</a>
Výměra [m²]:	220

[Rozbalit vše](#) [Zabalit vše](#)

Dačice; p. č. 1660/2	
Vlastnické právo	Podíl
Město Dačice, Krajířova 27, Dačice I, 38001 Dačice	
Dačice; p. č. 1673/1	
Vlastnické právo	Podíl
Česká republika,	
Příslušnost hospodařit s majetkem státu	Podíl
Státní pozemkový úřad, Husinecká 1024/11a, Žižkov, 13000 Praha 3	
Dačice; p. č. 1676	
Vlastnické právo	Podíl
Město Dačice, Krajířova 27, Dačice I, 38001 Dačice	
Dačice; p. č. 1684	
Vlastnické právo	Podíl
Jednota, spotřební družstvo v Jindřichově Hradci, sídliště Vajgar 595, Jindřichův Hradec III, 37701 Jindřichův Hradec	



Informace o parcele - sousední parcely

Parcelní číslo:	<a href="#">1673/1</a>
Obec:	<a href="#">Dačice [546127]</a>
Katastrální území:	<a href="#">Dačice [624403]</a>
Číslo LV:	<a href="#">10002</a>
Výměra [m²]:	321

[Rozbalit vše](#) [Zabalit vše](#)

Dačice; p. č. 1660/2		
Vlastnické právo		Podíl
Město Dačice, Krajířova 27, Dačice I, 38001 Dačice		
Dačice; p. č. 1673/2		
Vlastnické právo		Podíl
Kloiber Josef, Kapetova 44, Dačice III, 38001 Dačice		
Dačice; p. č. 1674		
Vlastnické právo		Podíl
Mařík Jaromír, č. p. 6, 67531 Pálovice		1/2
Maříková Jitka, Antonínská 1, Dačice II, 38001 Dačice		1/2
Dačice; p. č. 1684		
Vlastnické právo		Podíl
Jednota, spotřební družstvo v Jindřichově Hradci, sídliště Vajgar 595, Jindřichův Hradec III, 37701 Jindřichův Hradec		

Informace o parcele - sousední parcely

Parcelní číslo:	<a href="#">1673/2</a>
Obec:	<a href="#">Dačice [546127]</a>
Katastrální území:	<a href="#">Dačice [624403]</a>
Číslo LV:	<a href="#">1081</a>
Výměra [m²]:	272

[Rozbalit vše](#) [Zabalit vše](#)

Dačice; p. č. 1660/2	
Vlastnické právo	Podíl
Město Dačice, Krajířova 27, Dačice I, 38001 Dačice	

Dačice; p. č. 1672	
Vlastnické právo	Podíl
Kloiber Josef, Kapetova 44, Dačice III, 38001 Dačice	

Dačice; p. č. 1673/1	
Vlastnické právo	Podíl
Česká republika,	
Příslušnost hospodařit s majetkem státu	Podíl
Státní pozemkový úřad, Husinecká 1024/11a, Žižkov, 13000 Praha 3	

Dačice; p. č. 1684	
Vlastnické právo	Podíl
Jednota, spotřební družstvo v Jindřichově Hradci, sídliště Vajgar 595, Jindřichův Hradec III, 37701 Jindřichův Hradec	

Informace o parcele - sousední parcely

Parcelní číslo:	<a href="#">1672</a>
Obec:	<a href="#">Dačice [546127]</a>
Katastrální území:	<a href="#">Dačice [624403]</a>
Číslo LV:	<a href="#">1081</a>
Výměra [m²]:	246

[Rozbalit vše](#) [Zabalit vše](#)

Dačice; p. č. 1660/2	
Vlastnické právo	Podíl
Město Dačice, Krajířova 27, Dačice I, 38001 Dačice	
Dačice; p. č. 1671/1	
Vlastnické právo	Podíl
Kloiber Josef, Kapetova 44, Dačice III, 38001 Dačice	
Dačice; p. č. 1673/2	
Vlastnické právo	Podíl
Kloiber Josef, Kapetova 44, Dačice III, 38001 Dačice	
Dačice; p. č. 1684	
Vlastnické právo	Podíl
Jednota, spotřební družstvo v Jindřichově Hradci, sídliště Vajgar 595, Jindřichův Hradec III, 37701 Jindřichův Hradec	

Váš dopis Č.j.:

Ze dne:	03.11.2016
Číslo jednací:	O16070032465
Vyřizuje:	Pavel Habr (A)
Tel.:	tel.: +420 387 761 625
Fax:	fax: +420 387 761 225
E-mail:	pavel.habr@cevak.cz
Datum:	03.11.2016

Ing. Jiří Baštář  
č.p. 33  
38001 Hradištko (Dačice)

### **Dačice, parc. č. 1676, Výstavba parkoviště Dačice III (zákres sítí - bez záměru napojení na vodohospodářské sítě)**

Investor: Ing. Jiří Baštář, Dačice, Hradištko č.p. 33, 38001

V příloze jsou orientačně zakresleny vodohospodářské sítě pro veřejnou potřebu, které v zájmovém území provozuje společnost ČEVAK a.s. Přípojky od těchto sítí nemusí být v situaci znázorněny, vzhledem k tomu, že jsou ve vlastnictví připojených nemovitostí. Jejich polohu si můžete ověřit dotazem u jejich vlastníků.

#### **V průběhu provádění přípravných prací respektujte následující podmínky:**

- Z předložené žádosti není patrný záměr investora. Proto **je nutné předložit projektovou dokumentaci, ve které bude jednoznačně znázorněné prostorové uspořádání plánovaných vedení a staveb s vodohospodářskými sítěmi.** Součástí řešení bude okótovaný výkres.
- Pokud máte zájem o informace ohledně digitálních dat vodohospodářských sítí provozovaných společností ČEVAK a.s., obraťte se prosím na uvedené kontakty (dana.koprivova@cevak.cz, tel. 387761609). Příslušní pracovníci Vám na základě tohoto vyjádření poskytnou bližší informace.
- Před zpracováním projektové dokumentace bude na místě provedeno vytýčení sítí provozovaných ČEVAK a.s. Vytýčení vodohospodářských sítí pro veřejnou potřebu provede ČEVAK a.s. – Magyár Ladislav, tel. 724 367 617, ladislav.magyar@cevak.cz (vytýčení je potřeba objednat nejméně deset dní předem).
- Případná bezvýkopová technologie bude navržena dle požadavků vydaných provozním pracovníkem ČEVAK a.s. Richard Kuba, tel. 724909839, richard.kuba@cevak.cz po vytýčení vodohospodářských sítí.
- Na základě zákona č. 274/2001 Sb. § 23 je v ochranném pásmu vodovodního řadu nebo kanalizační stoky (VH sítě) zakázáno provádět zemní práce, stavby, umisťovat konstrukce nebo jiná podobná zařízení či provádět činnosti, které omezují přístup k VH sítím, nebo které by mohly ohrozit jejich technický stav nebo plynulé provozování, vysazovat trvalé porosty, provádět skládky mimo jakéhokoliv odpadu, provádět terénní úpravy, bez písemného souhlasu vlastníka VH sítí nebo provozovatele.
- Pro konečné řešení trasy požadujeme min. boční odstup od sítí v naší správě 1,5 m. Tam, kde není možné dodržet ochranné pásmo, požadujeme dodržet minimální odstup 0,6m od líce potrubí a řešit zvýšenou ochranu navrženého vedení uložením do chráničky. V místech křížení vedení a vodovodních nebo kanalizačních přípojek požadujeme opatřit vedení výstražnou fólií a uložit ho do ochranných betonových korytek popřípadě chráničky.
- V případě umístění sloupů či pilířků do ochranného pásma vodohospodářských sítí je nutné navrhované řešení předložit k odsouhlasení. Křížení je nutno řešit kolmá.
- Pro prostorové uspořádání sítí technického vybavení je nutné respektovat normu ČSN 73 6005.
- Další stupeň projektové dokumentace požadujeme předložit k vyjádření.

Toto vyjádření společnosti ČEVAK a.s. má platnost 2 roky ode dne vydání **a nenahrazuje vyjádření k projektové dokumentaci pro územní řízení, ohlášení stavby popř. stavební povolení.**

S pozdravem

Pavel Habr  
referent vyjadřovací činnosti

**ČEVAK a.s.**  
Severní 8/2264, 370 10 České Budějovice  
IČ: 608 49 657 DIČ: CZ60849657  
zapsaná v OR u KS Č. Budějovice  
oddíl B, vložka 657

V. Z.

Přílohy: Mapa\_O16070032465.pdf



**VYJÁDŘENÍ O EXISTENCI SÍTĚ ELEKTRONICKÝCH KOMUNIKACÍ  
A VŠEOBECNÉ PODMÍNKY OCHRANY SÍTĚ ELEKTRONICKÝCH KOMUNIKACÍ  
SPOLEČNOSTI Česká telekomunikační infrastruktura a.s.**

vydané podle § 101 zákona č. 127/2005 Sb., o elektronických komunikacích a o změně některých souvisejících zákonů (zákon o elektronických komunikacích), ve znění pozdějších předpisů a § 161 zákona č. 183/2006 Sb., o územním plánování a stavebním řádu (stavební zákon) či dle dalších příslušných právních předpisů

**Číslo jednací: 748188/16**

**Číslo žádosti: 0116 741 911**

**Důvod vydání Vyjádření: Stavební řízení**

**Platnost tohoto Vyjádření končí dne: 3. 11. 2018.**

<b>Žadatel</b>	Jiří Baštář, kontaktní osoba: Jiří Baštář, Hradištko 33, Dačice, 38001	
<b>Stavebník</b>	Jiří Baštář, Hradištko 33, Dačice, 38001	
<b>Název akce</b>	Výstavba parkoviště Dačice III	
<b>Zájmové území</b>	<b>Okres</b>	Jindřichův Hradec
	<b>Obec</b>	Dačice
	<b>Kat. území / č. parcely</b>	Dačice

Žadatel shora označenou žádostí určil a vyznačil zájmové území, jakož i stanovil důvod pro vydání Vyjádření o existenci sítě elektronických komunikací a Všeobecných podmínek ochrany sítě elektronických komunikací společnosti *Česká telekomunikační infrastruktura a.s.* (dále jen *Vyjádření*).

Na základě určení a vyznačení zájmového území žadatelem a na základě stanovení důvodu pro vydání *Vyjádření* vydává společnost *Česká telekomunikační infrastruktura a.s.* následující *Vyjádření*. **Nedojde ke střetu** se sítí elektronických komunikací (dále jen *SEK*) společnosti *Česká telekomunikační infrastruktura a.s.* Na žadatelem určeném a vyznačeném zájmovém území se nevyskytuje *SEK* společnosti *Česká telekomunikační infrastruktura a.s.* Pokud se na žadatelem určeném a vyznačeném zájmovém území vyskytují budovy a jiné objekty, je žadatel srozuměn s tím, že v takových budovách a jiných objektech se mohou nacházet vnitřní komunikační rozvody, které jsou součástí *SEK* a mají stejnou právní ochranu jako *SEK*.

Stavebník, nebo jím pověřená třetí osoba, je povinen **pouze pro případ, že toto Vyjádření, včetně Všeobecných podmínek ochrany SEK nepředstavuje dostatečnou informaci pro záměr, pro který podal shora označenou žádost nebo pro zpracování projektové dokumentace stavby, která koliduje se SEK, nebo zasahuje do Ochranného pásma SEK**, vyzvat písemně společnost *Česká telekomunikační infrastruktura a.s.* k upřesnění podmínek ochrany *SEK*, a to prostřednictvím zaměstnance společnosti *Česká telekomunikační infrastruktura a.s.* pověřeného ochranou sítě - **Josef Mála, e-mail: josef.mala@cetin.cz** (dále jen *POS*) v každé situaci, kdy hrozí poškození vedení *SEK*, resp. kolize stavby se *SEK*.

(1) *Vyjádření* je platné pouze pro zájmové území určené a vyznačené žadatelem, jakož i pro důvod vydání *Vyjádření* stanovený žadatelem v žádosti.



Číslo jednací: 748188/16

Číslo žádosti: 0116 741 911

*Vyjádření* pozbývá platnosti uplynutím doby platnosti v tomto *Vyjádření* uvedené, změnou rozsahu zájmového území či změnou důvodu vydání *Vyjádření* uvedeného v žádosti, nesplněním povinnosti stavebníka dle bodu (2) tohoto *Vyjádření*, anebo pokud se žadatel či stavebník bezprostředně před zahájením realizace stavby ve vyznačeném zájmovém území prokazatelně neujistí u společnosti *Česká telekomunikační infrastruktura a.s.* o tom, zda toto *Vyjádření* v době bezprostředně předcházející zahájení realizace stavby ve vyznačeném zájmovém území stále odpovídá skutečnosti, to vše v závislosti na tom, která ze skutečností rozhodná pro pozbytí platnosti tohoto *Vyjádření* nastane nejdříve.

(2) Bez ohledu na všechny shora v tomto *Vyjádření* uvedené skutečnosti je stavebník, nebo jím pověřená třetí osoba, povinen řídit se Všeobecnými podmínkami ochrany *SEK* společnosti *Česká telekomunikační infrastruktura a.s.*, které jsou nedílnou součástí tohoto *Vyjádření*.

(3) Společnost *Česká telekomunikační infrastruktura a.s.* prohlašuje, že žadateli byly pro jím určené a vyznačené zájmové území poskytnuty veškeré, ke dni podání shora označené žádosti, dostupné informace o *SEK*.

(4) Žadateli převzetím tohoto *Vyjádření* vzniká povinnost poskytnuté informace a data užít pouze k účelu, pro který mu byla tato poskytnuta. Žadatel není oprávněn poskytnuté informace a data rozmnožovat, rozšiřovat, pronajímat, půjčovat či jinak užívat bez souhlasu společnosti *Česká telekomunikační infrastruktura a.s.* V případě porušení těchto povinností vznikne žadateli odpovědnost vyplývající z platných právních předpisů, zejména předpisů práva autorského.

V případě dotazů k *Vyjádření* lze kontaktovat společnost *Česká telekomunikační infrastruktura a.s.* na asistenční lince 14 111.

**Přílohami *Vyjádření* jsou:**

- Všeobecné podmínky ochrany *SEK* společnosti *Česká telekomunikační infrastruktura a.s.*
- Situační výkres (obsahuje zájmové území určené a vyznačené žadatelem a výřezy účelové mapy *SEK*)

*Vyjádření* vydala společnost *Česká telekomunikační infrastruktura a.s.* dne: 3. 11. 2016.



Česká telekomunikační infrastruktura a.s.  
Olšanská 2681/6  
130 00 Praha 3  
DIČ: CZ04084063  
96

## **Všeobecné podmínky ochrany *SEK* společnosti *Česká telekomunikační infrastruktura a.s.***

### **I. Obecná ustanovení**

1. Stavebník, nebo jím pověřená třetí osoba, je povinen při provádění jakýchkoliv činností, zejména stavebních nebo jiných prací, při odstraňování havárií a projektování staveb, řídit se platnými právními předpisy, technickými a odbornými normami (včetně doporučených), správnou praxí v oboru stavebnictví a technologickými postupy a učinit veškerá opatření nezbytná k tomu, aby nedošlo k poškození nebo ohrožení sítě elektronických komunikací ve vlastnictví společnosti *Česká telekomunikační infrastruktura a.s.* a je výslovně srozuměn s tím, že *SEK* jsou součástí veřejné komunikační sítě, jsou zajišťovány ve veřejném zájmu a jsou chráněny právními předpisy.
2. Při jakékoliv činnosti v blízkosti vedení *SEK* je stavebník, nebo jím pověřená třetí osoba, povinen respektovat ochranné pásmo *SEK* tak, aby nedošlo k poškození nebo zamezení přístupu k *SEK*. Při křížení nebo souběhu činností se *SEK* je povinen řídit se platnými právními předpisy, technickými a odbornými normami (včetně doporučených), správnou praxí v oboru stavebnictví a technologickými postupy. Při jakékoliv činnosti ve vzdálenosti menší než 1,5 m od krajního vedení vyznačené trasy podzemního vedení *SEK* (dále jen *PVSEK*) nesmí používat mechanizačních prostředků a nevhodného nářadí.
3. Pro případ porušení kterékoliv z povinností stavebníka, nebo jím pověřené třetí osoby, založené Všeobecnými podmínkami ochrany *SEK* společnosti *Česká telekomunikační infrastruktura a.s.* je stavebník, nebo jím pověřená třetí osoba, odpovědný za veškeré náklady a škody, které společnosti *Česká telekomunikační infrastruktura a.s.* vzniknou porušením jeho povinností.
4. V případě, že budou zemní práce zahájeny po uplynutí doby platnosti tohoto *Vyjádření*, nelze toto *Vyjádření* použít jako podklad pro vytyčení a je třeba požádat o vydání nového *Vyjádření*.
5. Bude-li žadatel na společnosti *Česká telekomunikační infrastruktura a.s.* požadovat, aby se jako účastník správního řízení, pro jehož účely bylo toto *Vyjádření* vydáno, vzdala práva na odvolání proti rozhodnutí vydanému ve správním řízení, pro jehož účely bylo toto *Vyjádření* vydáno, je povinen kontaktovat *POS*.

### **II. Součinnost stavebníka při činnostech v blízkosti *SEK***

1. Započetí činnosti je stavebník, nebo jím pověřená třetí osoba, povinen oznámit *POS*. Oznámení bude obsahovat číslo *Vyjádření*, k němuž se vztahují tyto podmínky.
2. Před započatím zemních prací či jakékoliv jiné činnosti je stavebník, nebo jím pověřená třetí osoba, povinen zajistit vyznačení tras *PVSEK* na terénu dle polohopisné dokumentace. S vyznačenou trasou *PVSEK* prokazatelně seznámí všechny osoby, které budou a nebo by mohly činnosti provádět.
3. Stavebník, nebo jím pověřená třetí osoba, je povinen upozornit jakoukoliv třetí osobu, jež bude provádět zemní práce, aby zjistila nebo ověřila stranovou a hloubkovou polohu *PVSEK* příčnými sondami, a je srozuměn s tím, že možná odchylka uložení středu trasy *PVSEK*, stranová i hloubková, činí +/- 30 cm mezi skutečným uložením *PVSEK* a polohovými údaji ve výkresové dokumentaci.
4. Při provádění zemních prací v blízkosti *PVSEK* je stavebník, nebo jím pověřená třetí osoba, povinen postupovat tak, aby nedošlo ke změně hloubky uložení nebo prostorového uspořádání *PVSEK*. Odkryté *PVSEK* je stavebník, nebo jím pověřená třetí osoba, povinen zabezpečit proti prověšení, poškození a odcizení.
5. Při zjištění jakéhokoliv rozporu mezi údaji v projektové dokumentaci a skutečností je stavebník, nebo jím pověřená třetí osoba, povinen bez zbytečného odkladu přerušit práce a zjištění rozporu oznámit *POS*. V přerušovaných pracích lze pokračovat teprve poté, co od *POS* prokazatelně obdržel souhlas k pokračování v pracích.
6. V místech, kde *PVSEK* vystupuje ze země do budovy, rozváděče, na sloup apod. je stavebník, nebo jím pověřená třetí osoba, povinen vykonávat zemní práce se zvýšenou mírou opatrnosti s ohledem na ubývající krytí nad *PVSEK*. Výkopové práce v blízkosti sloupů nadzemního vedení *SEK* (dále jen *NVSEK*) je povinen provádět v takové vzdálenosti, aby nedošlo k narušení jejich stability, to vše za dodržení platných právních předpisů, technických a odborných norem, správné praxi v oboru stavebnictví a technologických postupů.

7. Při provádění zemních prací, u kterých nastane odkrytí *PVSEK*, stavebník, nebo jím pověřená třetí osoba před zakrytím *PVSEK* vyzve *POS* ke kontrole. Zához je stavebník oprávněn provést až poté, kdy prokazatelně obdržel souhlas *POS*.
8. Stavebník, nebo jím pověřená třetí osoba, není oprávněn manipulovat s kryty kabelových komor a vstupovat do kabelových komor bez souhlasu společnosti *Česká telekomunikační infrastruktura a.s.*
9. Stavebník, nebo jím pověřená třetí osoba, není oprávněn trasu *PVSEK* mimo vozovku přejíždět vozidly nebo stavební mechanizací, a to až do doby, než *PVSEK* řádně zabezpečí proti mechanickému poškození. Stavebník, nebo jím pověřená třetí osoba, je povinen projednat s *POS* způsob mechanické ochrany trasy *PVSEK*. Při přepravě vysokého nákladu nebo mechanizace pod trasou *NVSEK* je stavebník, nebo jím pověřená třetí osoba, povinen respektovat výšku *NVSEK* nad zemí.
10. Stavebník, nebo jím pověřená třetí osoba, není oprávněn na trase *PVSEK* (včetně ochranného pásma) jakkoliv měnit niveletu terénu, vysazovat trvalé porosty ani měnit rozsah a konstrukci zpevněných ploch (např. komunikací, parkovišť, vjezdů aj.).
11. Stavebník, nebo jím pověřená třetí osoba, je povinen manipulační a skladové plochy zřizovat v takové vzdálenosti od *NVSEK*, aby činnosti na/v manipulačních a skladových plochách nemohly být vykonávány ve vzdálenost menší než 1m od *NVSEK*.
12. Stavebník, nebo jím pověřená třetí osoba, není oprávněn užívat, přemísťovat a odstraňovat technologické, ochranné a pomocné prvky *SEK*.
13. Stavebník, nebo jím pověřená třetí osoba, není oprávněn bez předchozího projednání jakkoliv manipulovat s případně odkrytými prvky *SEK*, zejména s ochrannou skříní optických spojek, optickými spojkami, technologickými rezervami či jakýmkoliv jiným zařízením *SEK*.
14. Stavebník, nebo jím pověřená třetí osoba, je povinen každé poškození či krádež *SEK* neprodleně od okamžiku zjištění takové skutečnosti, oznámit *POS* na telefonní číslo: 724 216 554 nebo v mimopracovní době na telefonní číslo 238 462 690.

### III. Práce v objektech a odstraňování objektů

1. Stavebník, nebo jím pověřená třetí osoba, je povinen před zahájením jakýchkoliv prací v budovách a jiných objektech, kterými by mohl ohrozit stávající *SEK*, prokazatelně kontaktovat *POS* a zajistit u společnosti *Česká telekomunikační infrastruktura a.s.* bezpečné odpojení *SEK*.
2. Při provádění činností v budovách a jiných objektech je stavebník, nebo jím pověřená třetí osoba, povinen v souladu s právními předpisy, technickými a odbornými normami (včetně doporučených), správnou praxí v oboru stavebnictví a technologickými postupy provést mimo jiné průzkum vnějších i vnitřních vedení *SEK* na omítce i pod ní.

### IV. Součinnost stavebníka při přípravě stavby

1. Pokud činností stavebníka, nebo jím pověřené třetí osoby, k níž je třeba povolení správního orgánu dle zvláštního právního předpisu, dojde k ohrožení či omezení *SEK*, je stavebník, nebo jím pověřená třetí osoba, povinen kontaktovat *POS* a předložit zakreslení *SEK* do příslušné dokumentace stavby (projektové, realizační, koordinační atp.).
2. V případě, že pro činnosti stavebníka, nebo jím pověřené třetí osoby, není třeba povolení správního orgánu dle zvláštního právního předpisu, je stavebník, nebo jím pověřená třetí osoba, povinen předložit zakreslení trasy *SEK* i s příslušnými kótami do zjednodušené dokumentace (katastrální mapa, plánec), ze které bude zcela patrná míra dotčení *SEK*.

3. Při projektování stavby, rekonstrukce či přeložky vedení a zařízení silových elektrických sítí, elektrických trakcí vlaků a tramvají, nejpozději však před zahájením správního řízení ve věci povolení stavby, rekonstrukce či přeložky vedení a zařízení silových elektrických sítí, elektrických trakcí vlaků a tramvají, je stavebník, nebo jím pověřená třetí osoba, povinen provést výpočet rušivých vlivů, zpracovat ochranná opatření a předat je *POS*.

4. Při projektování stavby, při rekonstrukci, která se nachází v ochranném pásmu radiových tras společnosti *Česká telekomunikační infrastruktura a.s.* a překračuje výšku 15 m nad zemským povrchem, a to včetně dočasných objektů zařízení staveniště (jeřáby, konstrukce, atd.), nejpozději však před zahájením správního řízení ve věci povolení takové stavby, je stavebník nebo jím pověřená třetí osoba, povinen kontaktovat *POS*. Ochranné pásmo radiových tras v šíři 50m je zakresleno do situačního výkresu. Je tvořeno dvěma podélnými pruhy o šíři 25 m po obou stranách radiového paprsku v celé jeho délce, resp. 25 m kruhem kolem vysílacího radiového zařízení.

5. Pokud se v zájmovém území stavby nachází podzemní silnoproudé vedení (NN) společnosti *Česká telekomunikační infrastruktura a.s.* je stavebník, nebo jím pověřená třetí osoba, před zahájením správního řízení ve věci povolení správního orgánu k činnosti stavebníka, nebo jím pověřené třetí osoby, nejpozději však před zahájením stavby, povinen kontaktovat *POS*.

6. Pokud by navrhované stavby (produktovody, energovody aj.) svými ochrannými pásmy zasahovaly do prostoru stávajících tras a zařízení *SEK*, či do jejich ochranných pásem, je stavebník, nebo jím pověřená třetí osoba, povinen realizovat taková opatření, aby mohla být prováděna údržba a opravy *SEK*, a to i za použití mechanizace, otevřeného plamene a podobných technologií.

#### V. Křížení a souběh se *SEK*

1. Stavebník, nebo jím pověřená třetí osoba, je povinen v místech křížení *PVSEK* se sítěmi technické infrastruktury, pozemními komunikacemi, parkovacími plochami, vjezdy atp. ukládat *PVSEK* v zákonných předpisy stanovené hloubce a chránit *PVSEK* chráničkami s přesahem minimálně 0,5 m na každou stranu od hrany křížení. Chráničku je povinen utěsnit a zamezit vnikání nečistot.

2. Stavebník nebo jím pověřená třetí osoba, je výslovně srozuměn s tím, že v případě, kdy hodlá umístit stavbu sjezdu či vjezdu, je povinen stavbu sjezdu či vjezdu umístit tak, aby metalické kabely *SEK* nebyly umístěny v hloubce menší než 0,6 m a optické nebyly umístěny v hloubce menší než 1 m.

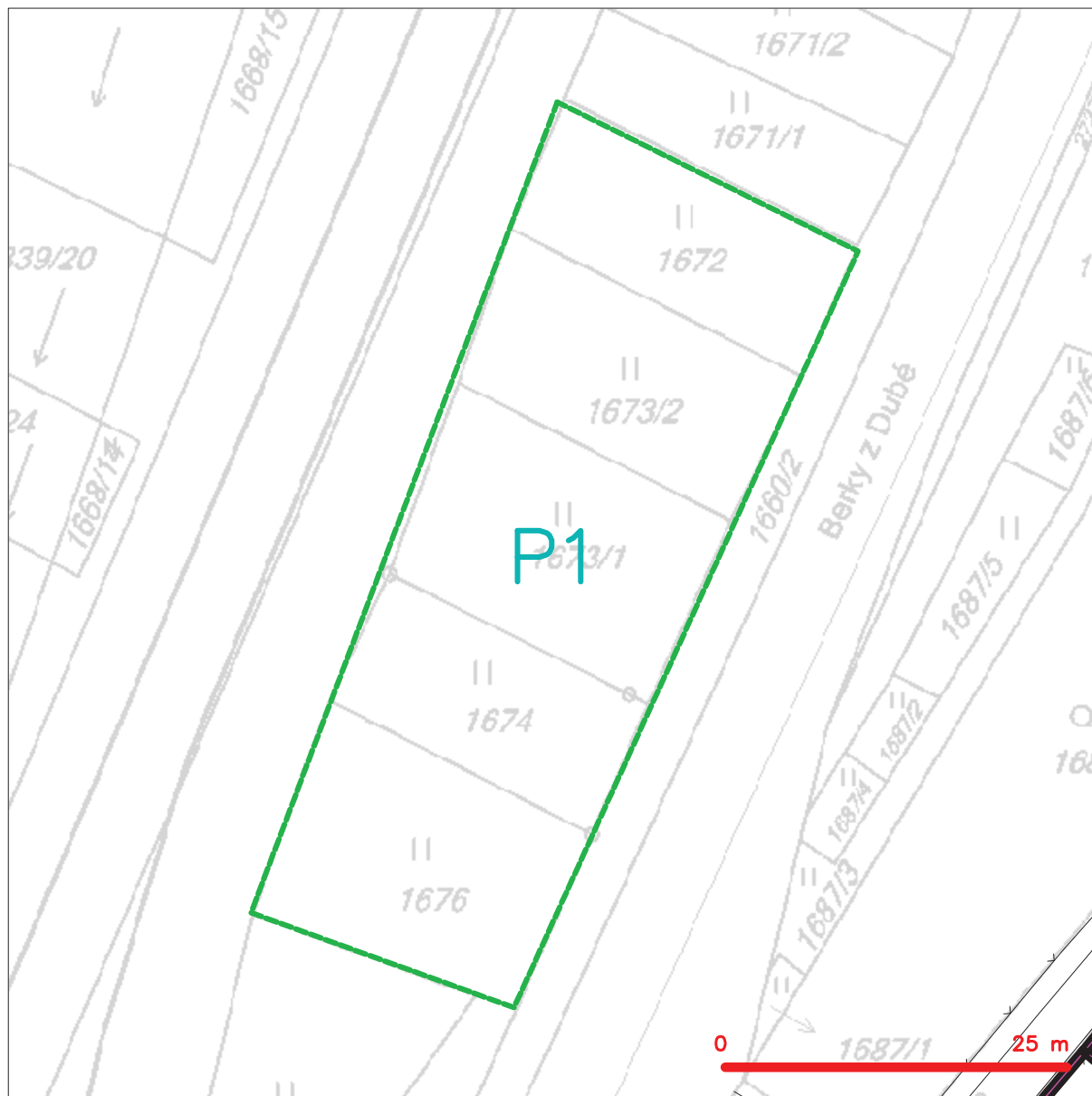
3. Stavebník, nebo jím pověřená třetí osoba, je povinen základy (stavby, opěrné zdi, podezdívky apod.) umístit tak, aby dodržel minimální vodorovný odstup 1,5 m od krajního vedení, případně kontaktovat *POS*.

4. Stavebník, nebo jím pověřená třetí osoba, není oprávněn trasy *PVSEK* znepřístupnit (např. zabetonováním).

5. Stavebník, nebo jím pověřená třetí osoba, je při křížení a souběhu stavby nebo sítí technické infrastruktury s kabelovodem povinen zejména:

- pokud plánované stavby nebo trasy sítí technické infrastruktury budou umístěny v blízkosti kabelovodu ve vzdálenosti menší než 2 m nebo při křížení kabelovodu ve vzdálenosti menší než 0,5 m nad nebo kdekoliv pod kabelovodem, předložit *POS* zakreslení v příčných řezech,
- do příčného řezu zakreslit také profil kabelové komory v případě, kdy jsou sítě technické infrastruktury či stavby umístěny v blízkosti kabelové komory ve vzdálenosti menší než 2 m,
- neumísťovat nad trasou kabelovodu v podélném směru sítě technické infrastruktury,
- předložit *POS* vypracovaný odborný statický posudek včetně návrhu ochrany tělesa kabelovodu pod stavbou, ve vjezdu nebo pod zpevněnou plochou,
- nezakrývat vstupy do kabelových komor, a to ani dočasně,
- projednat s *POS*, nejpozději ve fázi projektové přípravy, jakékoliv výkopové práce, které by mohly být vedeny v úrovni či pod úrovní kabelovodu nebo kabelové komory a veškeré případy, kdy jsou trajektorie podvrtnů a protlaků ve vzdálenosti menší než 1,5 m od kabelovodu.

## SITUAČNÍ VÝKRES - ZÁJMOVÉ ÚZEMÍ



### LEGENDA

- hranice zájmového území k vyjádření
- NN přípojka, území s NN přípojkou CETIN
- zaměřený průběh metalického kabelu
- zaměřený průběh optického kabelu, HDPE trubky nebo souběh optického a metalického kabelu
- - - nezaměřený průběh metalického kabelu
- - - nadzemní síť cizí
- - - nezaměřený průběh optického kabelu, HDPE trubky nebo souběh optického a metalického kabelu
- radiové síť, ochranné pásmo radiové sítě
- nadzemní síť
- - - neprovozované síť
- C — podzemní síť cizí
- síť s NN
- [ ] kolektor, kabelovod

  
Česká telekomunikační infrastruktura a.s.  
Olšanská 2681/6  
130 00 Praha 3  
DIČ: CZ04084063  
96



E.ON Servisní, s.r.o., F. A. Gerstnera 2151/6, 370 49 České Budějovice

Jiří Baštář  
Hradištko 33  
38001 Dačice

Jindřichův Hradec 03.11.2016

**Vyjádření o existenci zařízení distribuční soustavy (elektrická síť) ve vlastnictví E.ON Distribuce, a.s. a podmínkách práce v jeho blízkosti.**

Investor stavby: Ing. Jiří Baštář  
Název stavby: Výstavba parkoviště Dačice III  
Místo stavby: KÚ Dačice (624403), žadatelem vyznačené zájmové území

Toto vyjádření slouží pro informaci o stávajícím elektrickém zařízení distribuční soustavy vlastněném a provozovaném společností E.ON Distribuce, a.s. a je vyjádřením k územnímu a stavebnímu řízení.

Vyjádření nenahrazuje a neuvádí připojovací podmínky.

V případě, že požadujete připojení nového odběrného místa, resp. zvýšení rezervovaného příkonu a doposud jste nepodali žádost, obraťte se na zákaznickou linku 800 77 33 22.

**V zájmovém území se nenachází žádné zařízení ve vlastnictví E.ON Distribuce, a.s.**

**Pozor ! Vyjádření má platnost 12 měsíců do 03.11.2017.**

S přátelským pozdravem

E.ON Servisní, s.r.o.

E.ON Servisní, s.r.o.  
F. A. Gerstnera 2151/6  
370 49 České Budějovice  
IČ: 25186213, DIČ: CZ25186213

033

Příloha: Orazítkovaná situace

**E.ON Servisní, s.r.o.**

RCDS Jindřichův Hradec  
Pražská 290  
Jindřichův Hradec  
www.eon.cz

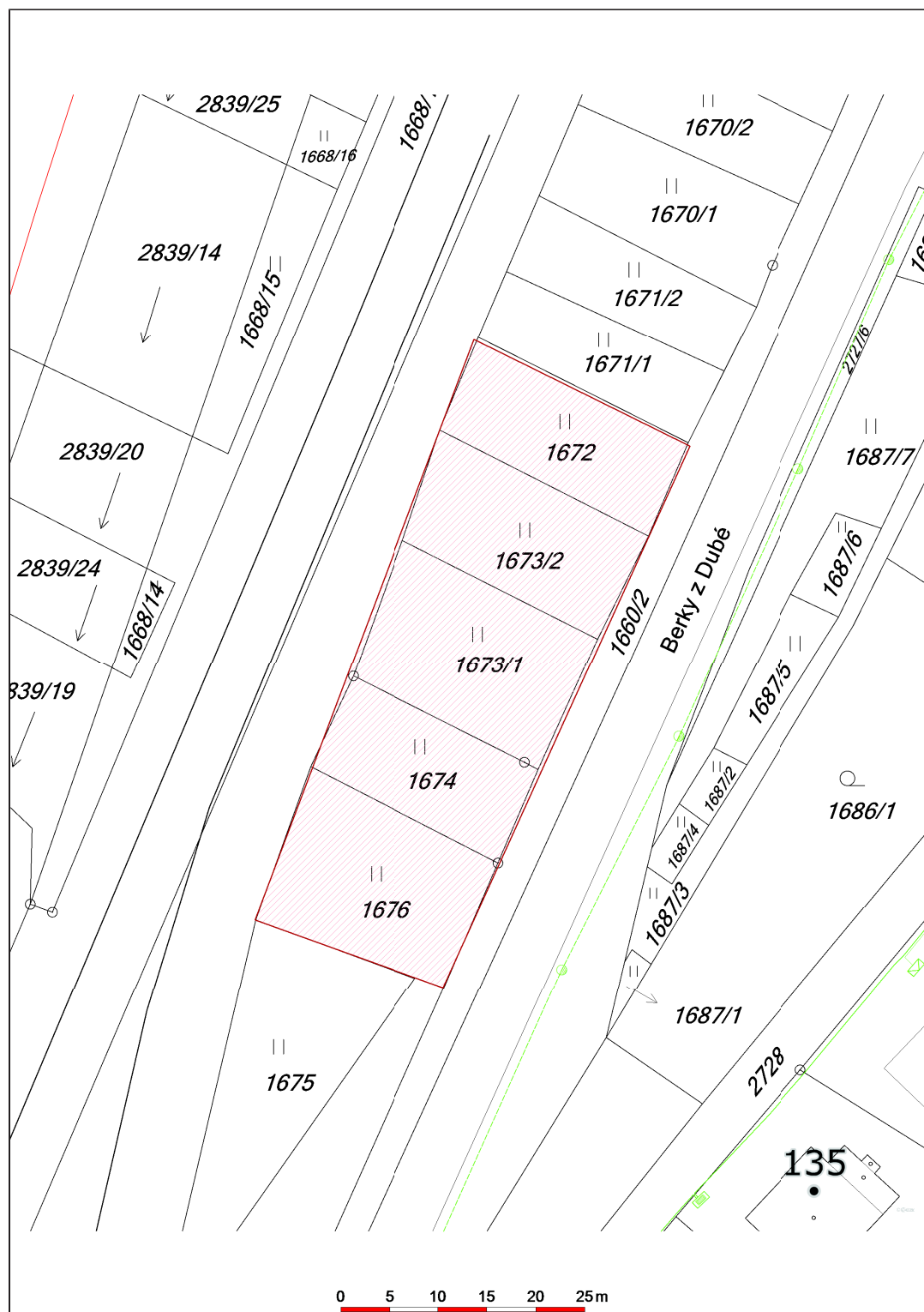
Zuzana Kolářová  
T +420-38443-4341  
zuzana.kolarova@eon.cz

Naše značka  
Z0980-16148377

Sídlo společnosti:  
F.A. Gerstnera 2151/6  
370 49 České Budějovice  
Společnost je zapsána  
v Obchodním rejstříku  
vedeném Krajským soudem  
v Českých Budějovicích,  
oddíl C., vložka 15066  
IČ: 257 33 591  
DIČ: CZ25733591



# Informativní zákres sítí **elektro** k žádosti 0016148377



Datum 03.11.2016

**E.ON Servisní, s.r.o.**  
F. A. Gerstnera 2151/6  
370 49 České Budějovice  
IČ: 25186213, DIČ: CZ25186213

033





E.ON Servisní, s.r.o., F. A. Gerstnera 2151/6, 370 49 České Budějovice

Jiří Baštář  
Hradištko 33  
38001 Dačice

Jindřichův Hradec 03.11.2016

**Vyjádření o existenci zařízení distribuční soustavy (plyn) ve vlastnictví E.ON Distribuce, a.s. a podmínkách práce v jeho blízkosti.**

Investor stavby: Ing. Jiří Baštář  
Název stavby: Výstavba parkoviště Dačice III  
Místo stavby: KÚ Dačice (624403), žadatelem vyznačené  
zájmové území

Toto vyjádření slouží pro informaci o stávajícím zařízení distribuční soustavy plynu vlastněném a provozovaném společností E.ON Distribuce, a.s. a je vyjádřením k územnímu a stavebnímu řízení.

**V zájmovém území se nenachází žádné plynárenské zařízení ve vlastnictví E.ON Distribuce, a.s.**

**Pozor ! Vyjádření má platnost 12 měsíců do 03.11.2017.**

☐ řádkovým pozdravem

E.ON Servisní, s.r.o.

E.ON Servisní, s.r.o.  
F. A. Gerstnera 2151/6  
370 49 České Budějovice  
IČ: 25186213, DIČ: CZ25186213

033

☐ příloha: Orazítkovaná situace

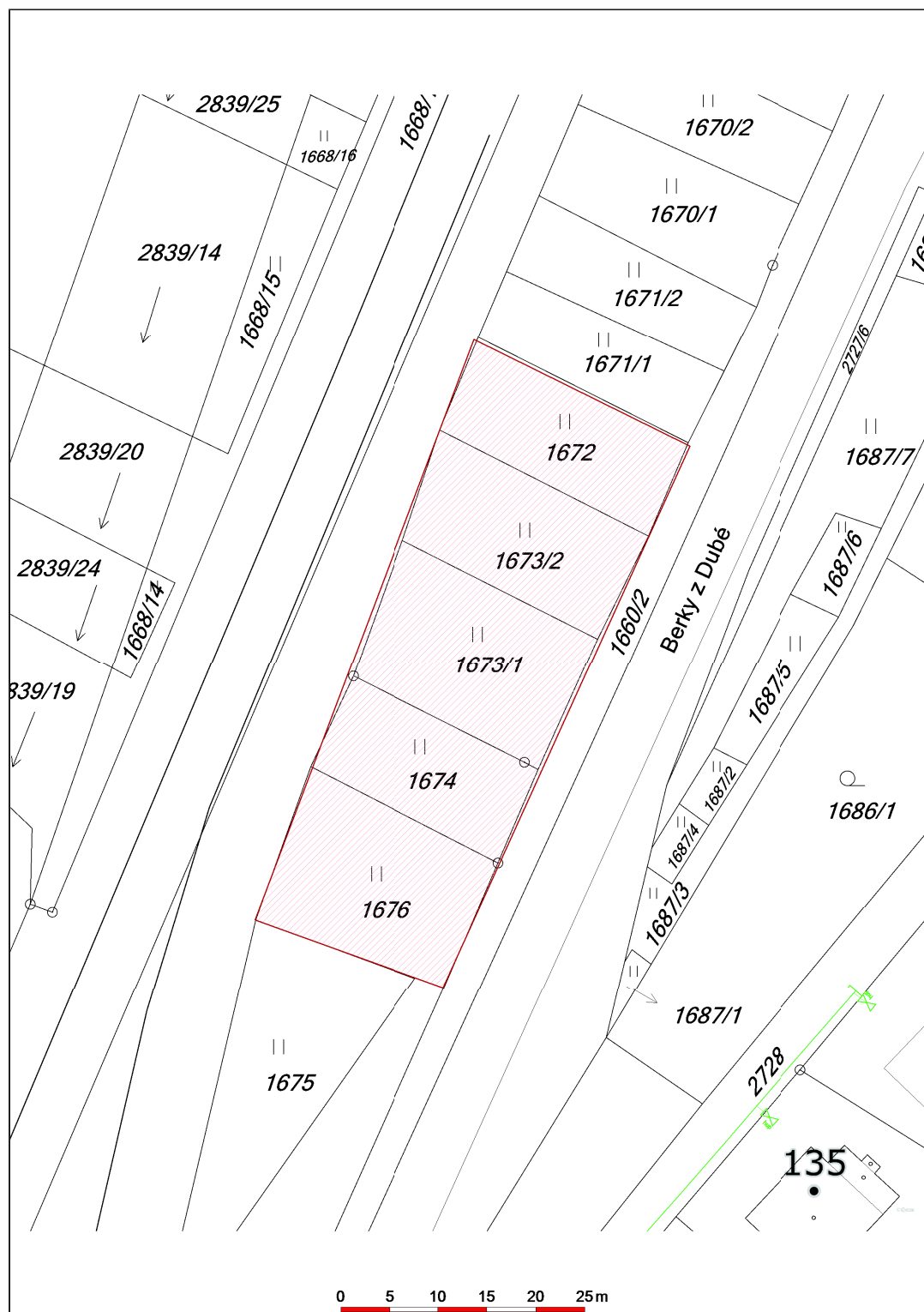
**E.ON Servisní, s.r.o.**  
RCDS Jindřichův Hradec  
Pražská 290  
Jindřichův Hradec  
www.eon.cz

Zuzana Kolářová  
T +420-38443-4341  
zuzana.kolarova@eon.cz

Naše značka  
Z0980-16148377

Sídlo společnosti:  
F.A. Gerstnera 2151/6  
370 49 České Budějovice  
Společnost je zapsána  
v Obchodním rejstříku  
vedeném Krajským soudem  
v Českých Budějovicích,  
oddíl C., vložka 15066  
IČ: 257 33 591  
DIČ: CZ25733591

# Informativní zákres sítí **plynu** k žádosti 0016148377



Datum 03.11.2016

**E.ON Servisní, s.r.o.**  
F. A. Gerstnera 2151/6  
370 49 České Budějovice  
IČ: 25186213, DIČ: CZ25186213

033



## Technické služby Dačice s.r.o.

U Stadionu 50/V, 380 01 Dačice  
[www.tsdacice.cz](http://www.tsdacice.cz)

Ing. Baštář Jiří  
Hradištko 33  
380 01 Dačice

**Věc: Vyjádření k zařízení v naší správě**

**Stavba: „Výstavba parkoviště Dačice III“**

V uvedeném zájmovém území se nenachází v zemi zařízení v naší správě.

V Dačicích 4. 11. 2016

Zdeněk Riedling  
Technické služby Dačice s.r.o.

Certifikační podpis od Zdeněk  
Riedling <riedling@tsdacice.cz>,  
platnost neznáma

Digitally signed by  
Zdeněk Riedling  
Date: 2016.11.04  
07:16:39 +0100  
Reason:  
Location:

Telefon  
777113126

Fax  
384420249

E-mail  
[riedling@tsdacice.cz](mailto:riedling@tsdacice.cz)

Bankovní spojení

IČO